

**廣泛使用淡水於
節能空調系統的蒸發式冷卻塔
先行性計劃**

**位置圖
「新界東 部分」**

2003 年 8 月

如何使用

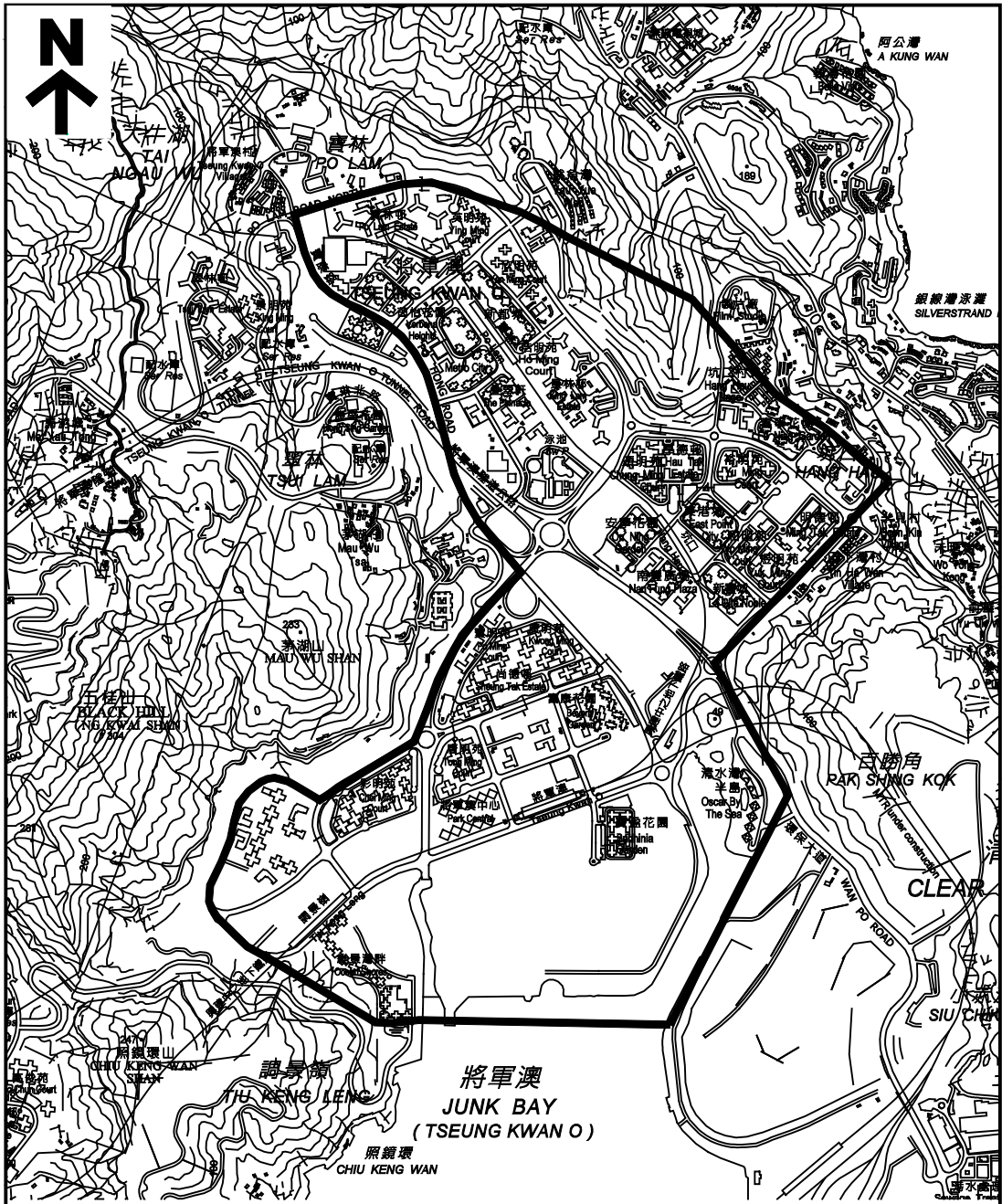
先行性計劃的位置圖

這一批一套 54 張的位置圖是用來界定適用於先行性計劃的全港最新修訂範圍。這一部分顯示的是新界東的 12 個範圍。

這一套位置圖訂於 2003 年 8 月 20 日起生效,直至 2004 年 5 月 31 日止,構成全套准許使用淡水於香港非住宅類別的建築空調系統的蒸發式冷卻的最新選定範圍,以取代 2000 年 5 月刊登於「先行性計劃資料小冊」內第 2.6 段的位置圖。

先行性計劃申請人須知:

鑑於執行喉管接駁工程需時,申請批准以自來水作冷卻塔用途的人士應儘早提出申請。現建議大型水冷式空調系統其平均每天補給水量超過 100 立方米者,應於預計供水日期生效前最少一年,即提出申請。



SCALE 1 : 25 000

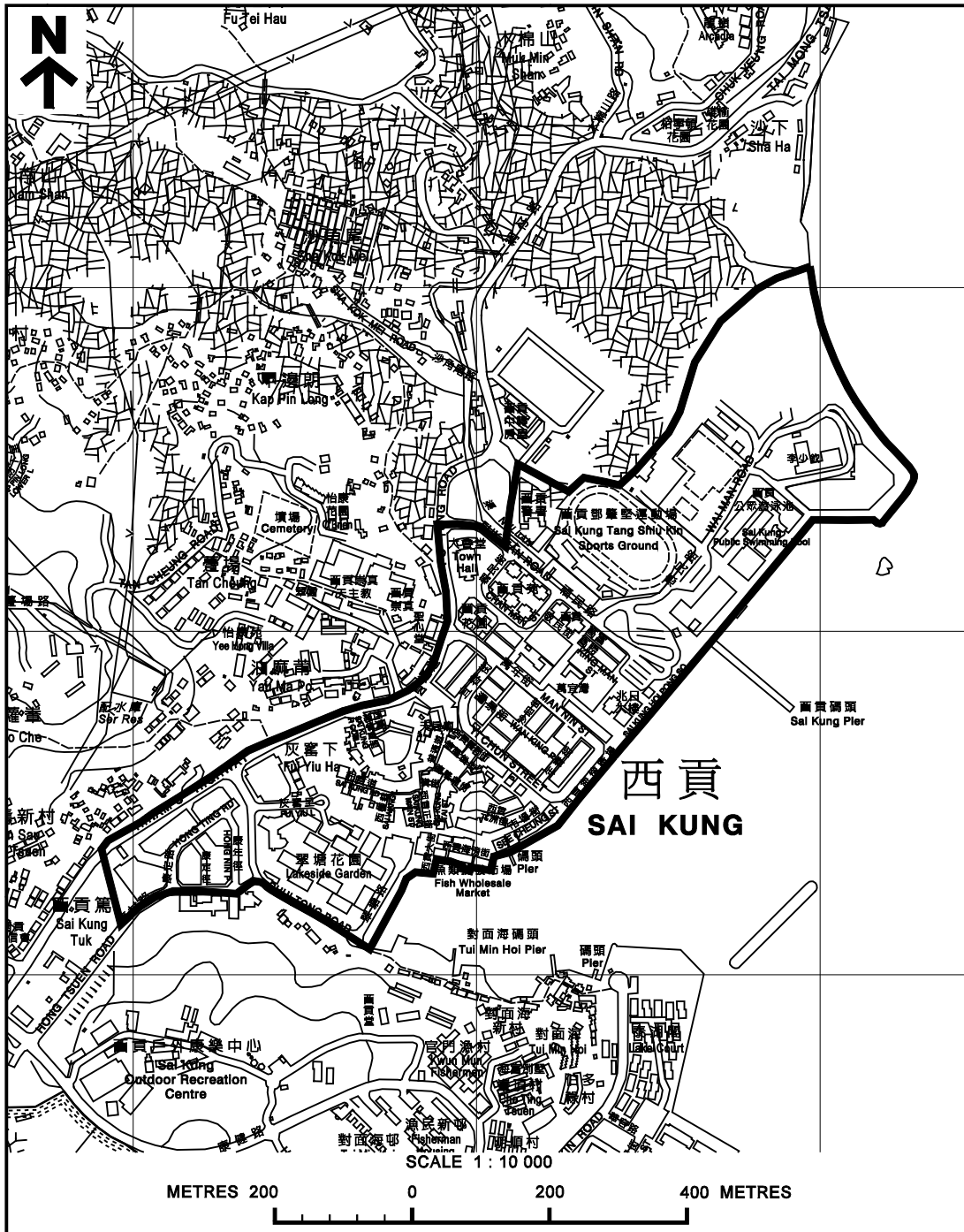


**Pilot Scheme Area
at Tseung Kwan O**

PLAN No. M / SS / 03 / 126

BASE PLAN Nos. HM20C Sht.11 & 12

DATE 11. 8. 2003

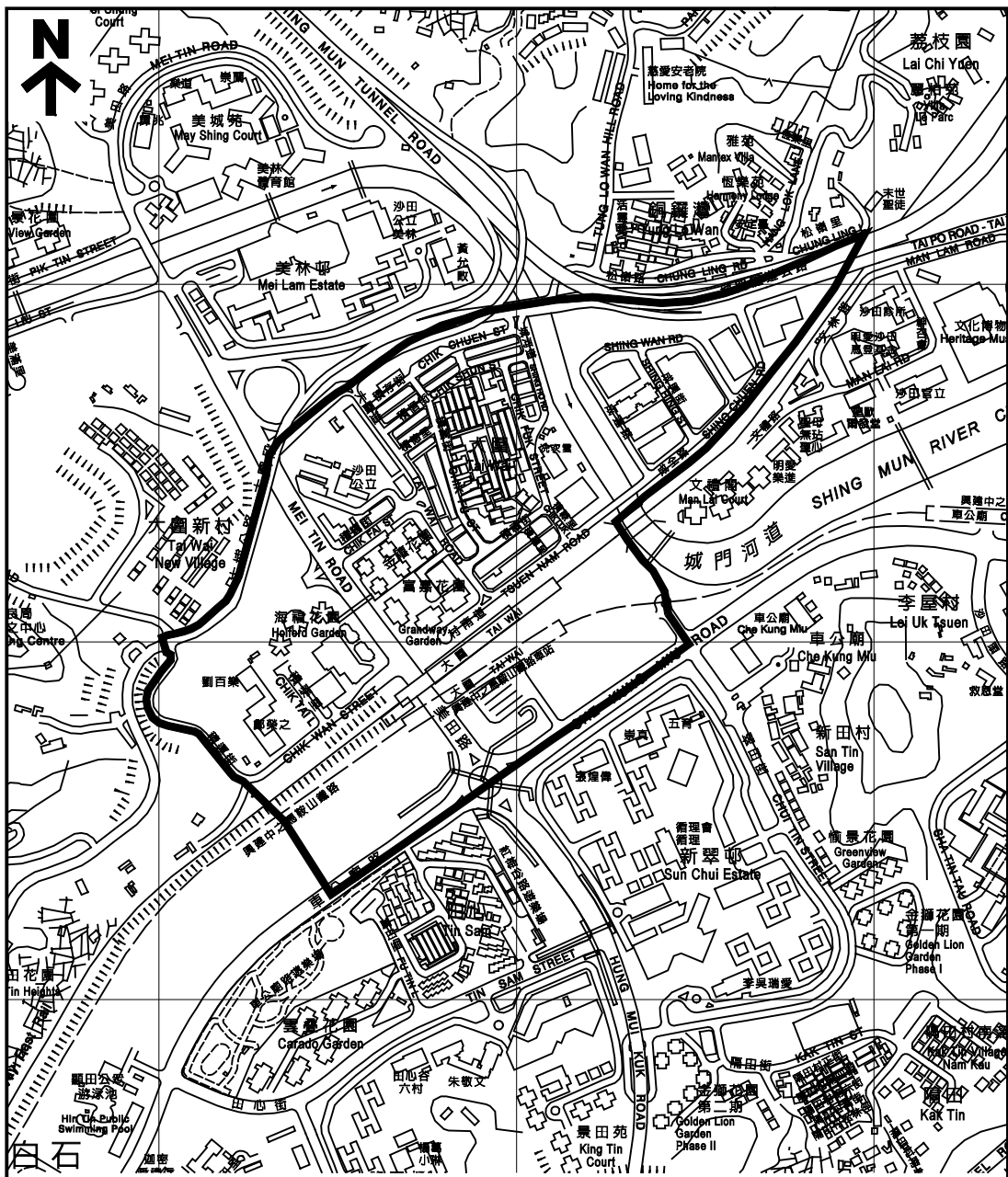


**Pilot Scheme Area
at Sai Kung**

PLAN No. M / SS / 03 / 125

BASE PLAN No. 8 - SW

DATE 11. 8. 2003



SCALE 1 : 10 000

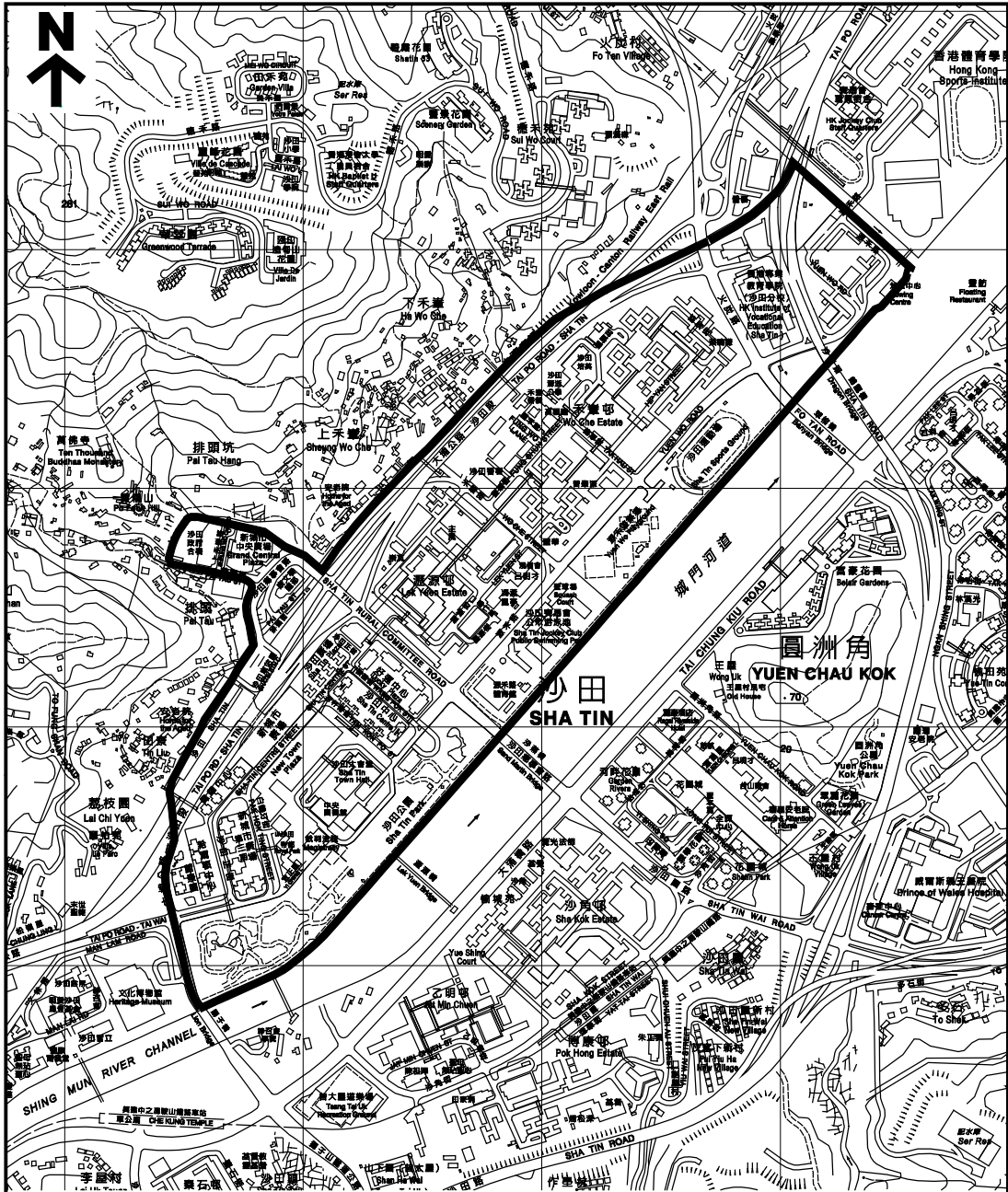


**Pilot Scheme Area
at Tai Wai**

PLAN No. M / SS / 03 / 91

BASE PLAN No. 7 - SW

DATE 22. 7. 2003



SCALE 1 : 15 000

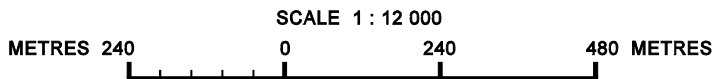
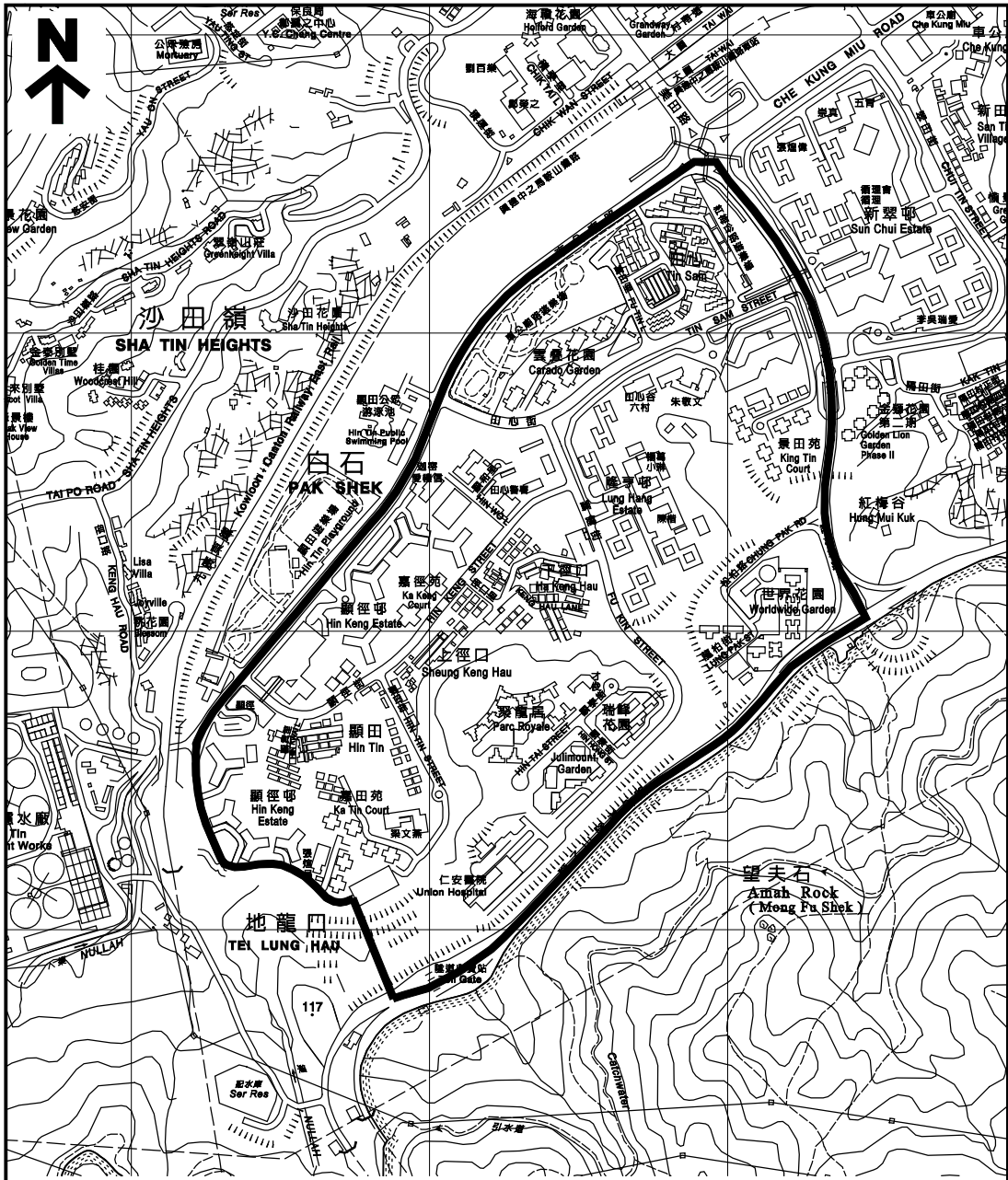


**Pilot Scheme Area
at Sha Tin (1)**

PLAN No. M / SS / 03 / 127

BASE PLAN No. 7 - SW

DATE 14. 8. 2003

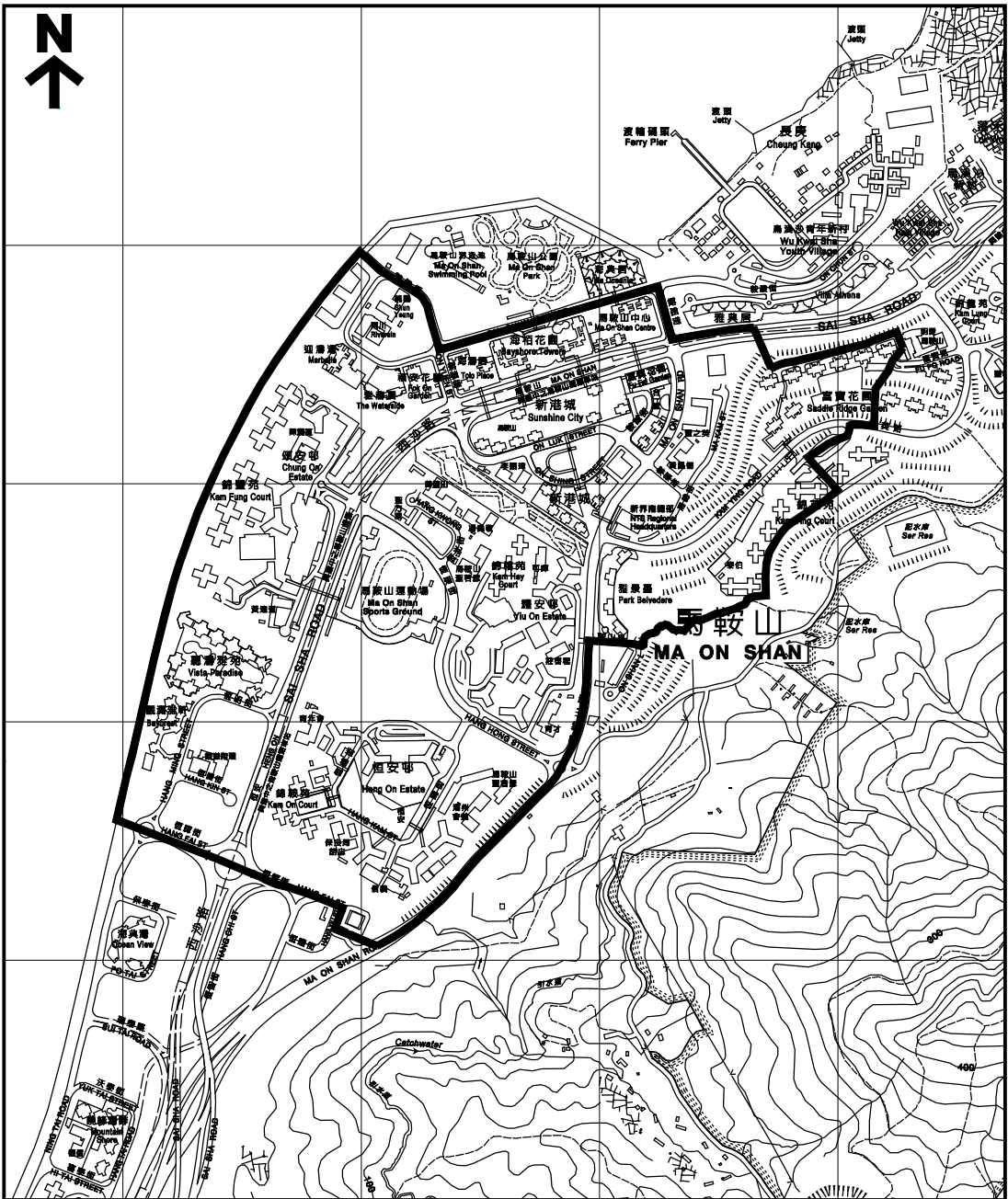


**Pilot Scheme Area
at Sha Tin (2)**

PLAN No. M / SS / 03 / 93

BASE PLAN No. 7 - SW

DATE 22. 7. 2003



SCALE 1 : 15 000

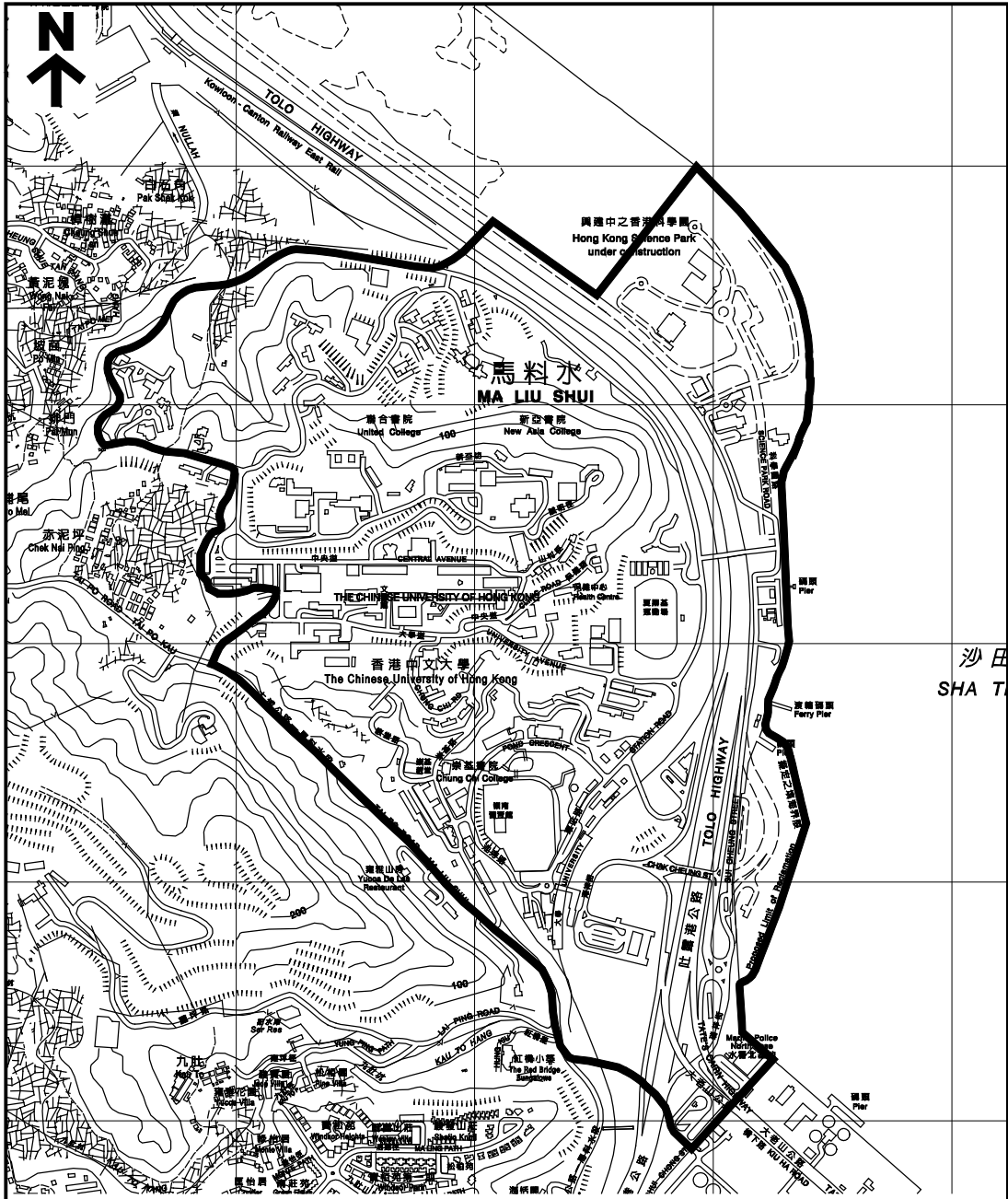


**Pilot Scheme Area
at Ma On Shan**

PLAN No. M / SS / 03 / 96

BASE PLAN No. 7 - NE

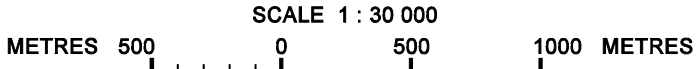
DATE 22. 7. 2003



SCALE 1 : 15 000

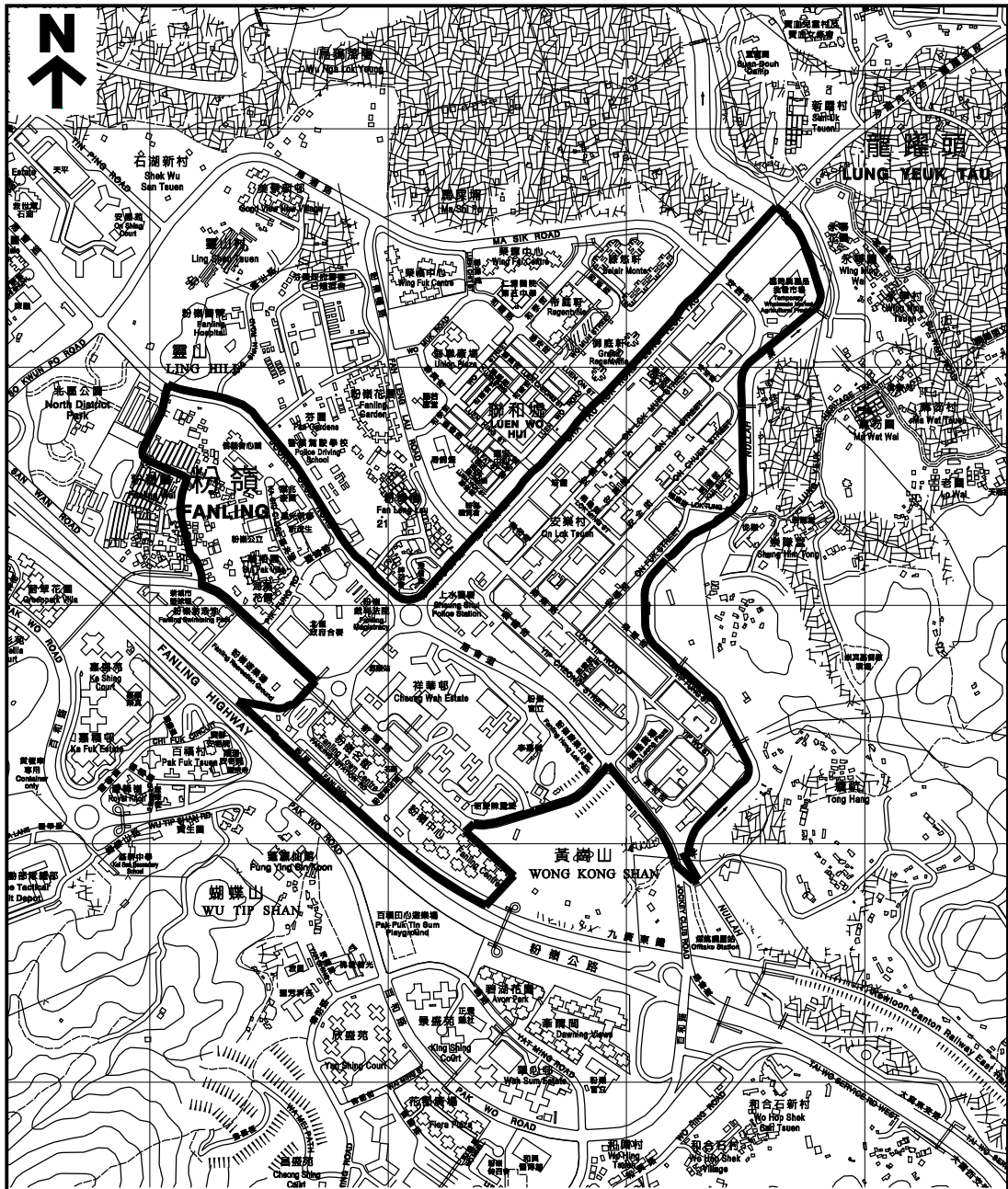


Pilot Scheme Area at Ma Liu Shui	PLAN No. M / SS / 03 / 128
	BASE PLAN No. 7 - NE
	DATE 14. 8. 2003



**Pilot Scheme Area
at Tai Po**

PLAN No. M / SS / 03 / 98
 BASE PLAN Nos. HM20C Sht. 3 & 7
 DATE 22. 7. 2003



SCALE 1 : 15 000

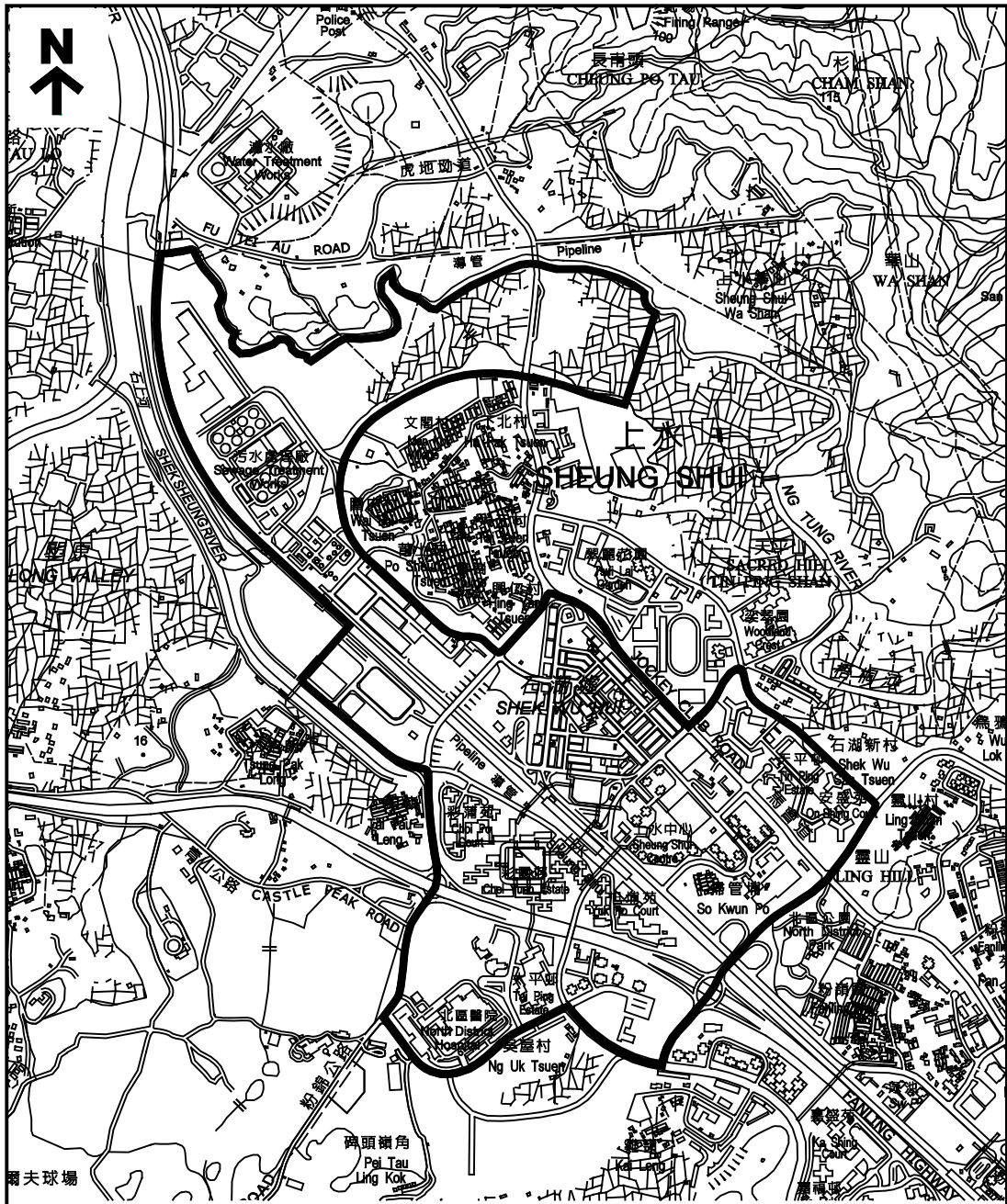


**Pilot Scheme Area
at Fanling**

PLAN No. M / SS / 03 / 99

BASE PLAN No. 3 - SW

DATE 22. 7. 2003



SCALE 1 : 20 000

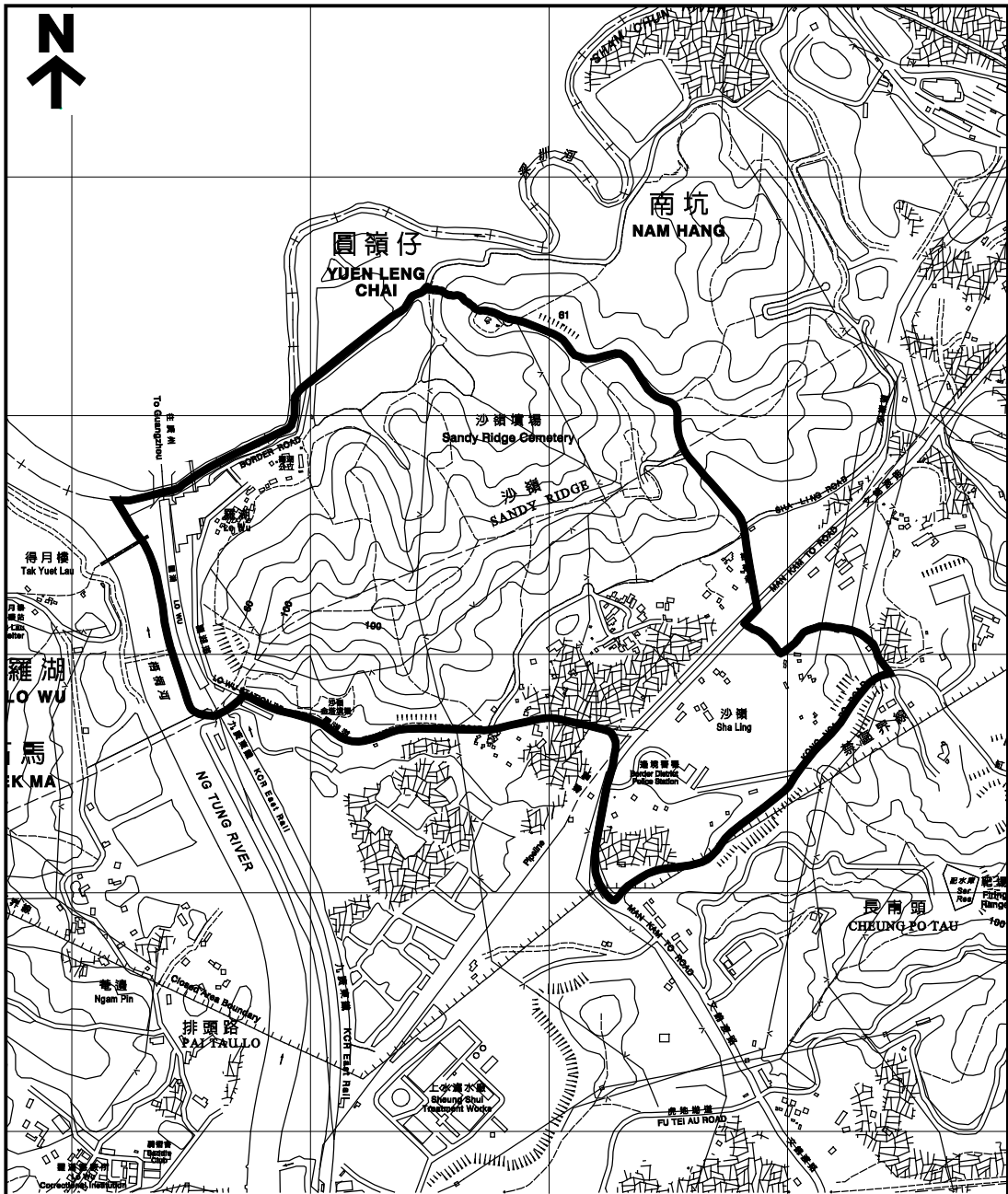


**Pilot Scheme Area
at Sheung Shui**

PLAN No. M / SS / 03 / 129

BASE PLAN Nos. HM20C Sht. 2 & 3

DATE 14. 8. 2003



SCALE 1 : 15 000



**Pilot Scheme Area
at Lo Wu**

PLAN No. M / SS / 03 / 101

BASE PLAN Nos. 2- NE/SE & 3 - NW/SW

DATE 22. 7. 2003