

# 電纜準線記錄

(只完成了無源探測，還未進行  
有源探測)

合資格人士簽署：\_\_\_\_\_



姓名：\_\_\_\_\_ 武氏顧

認可號碼：\_\_\_\_\_ CP000000

日期：\_\_\_\_\_ 18/9/2017

直接受僱於：\_\_\_\_\_ (A 顧問公司)

記錄編號：266366EMSD

致：科文 (職位) B 建築有限公司 (施工者或工地承建商的名稱)

## 甲部 - 基本資料

我 武氏顧 是已被認可作為確定地下電纜所在的合資格人士

認可號碼：CP000000 有效期至：1/12/2017

根據《供電電纜(保護)規例》的規定

於 2017 年 9 月 18 日 10 時 0 分

至 2017 年 9 月 18 日 12 時 0 分

在 新界大埔大華街及停車場對出

曾進行地下電纜探測工作(無源探測)，並在現場標示電纜的準線及深度。


## 乙部 - 地下電纜探測工作時使用的儀器

探測器	牌子：C	機身編號：456123
	型號：123	校準記錄(日期)：15/8/2017

## 丙部 - 特別注意事項

地下電纜探測尚未完成，施工者須於動工前安排合資格人士完成有源探測。例如：工地探測到的準線與供電商提供的圖則記錄有重大偏差/ 發現地下電纜埋於淺土位置等，並已於  
\_\_\_\_\_年\_\_\_\_\_月\_\_\_\_\_日與供電商商討，結果如下：

上述地下電纜探測工作在 永武視 協助下進行，而過程中在本人直接監督下完成。

合資格人士簽署：  日期：18/9/2017合資格人士助手簽署：  日期：18/9/2017  
姓名： ( 永武視 )

丁部 - 附件

- |   |  |                 |
|---|--|-----------------|
| 1 | 工作程序                                     | (共有 <u>1</u> 頁) |
| 2 | 量度紀錄                                     | (共有 <u>1</u> 頁) |
| 3 | 未經確定的地下電纜準線平面圖                           | (共有 <u>1</u> 頁) |
| 4 | 建議挖掘試孔的位置及及已在工地上標示電纜準線和深度的照片             | (共有 <u>4</u> 張) |
| 5 | 供電商的意見，例如在工地探測到的準線與供電商提供的圖則記錄有重大偏差（如有的話） | (共有 <u>0</u> 頁) |
| 6 | 供電商地下電纜圖則                                | (共有 <u>1</u> 張) |
| 7 | 工地簡報                                     | (共有 <u>1</u> 頁) |
| 8 | 其他： _____                                | (共有 <u>0</u> 頁) |

## 電纜準線記錄

### 工作程序

記錄編號： 266366EMSD

第 3 頁

工作地點：新界大埔大華街及停車場對出

工作性質：掘坑工作

[illegible]

電纜準線記錄  
量度記錄

記錄編號：266366EMSD

第 4 頁

		條 輸送控制訊號電纜	
電纜編號：	<u>123456</u>	電壓：	條 380/220伏      條 132千伏
			條 11千伏      條 275千伏
電纜數量：	<u>1</u>		條 22千伏      條 400千伏

[illegible]

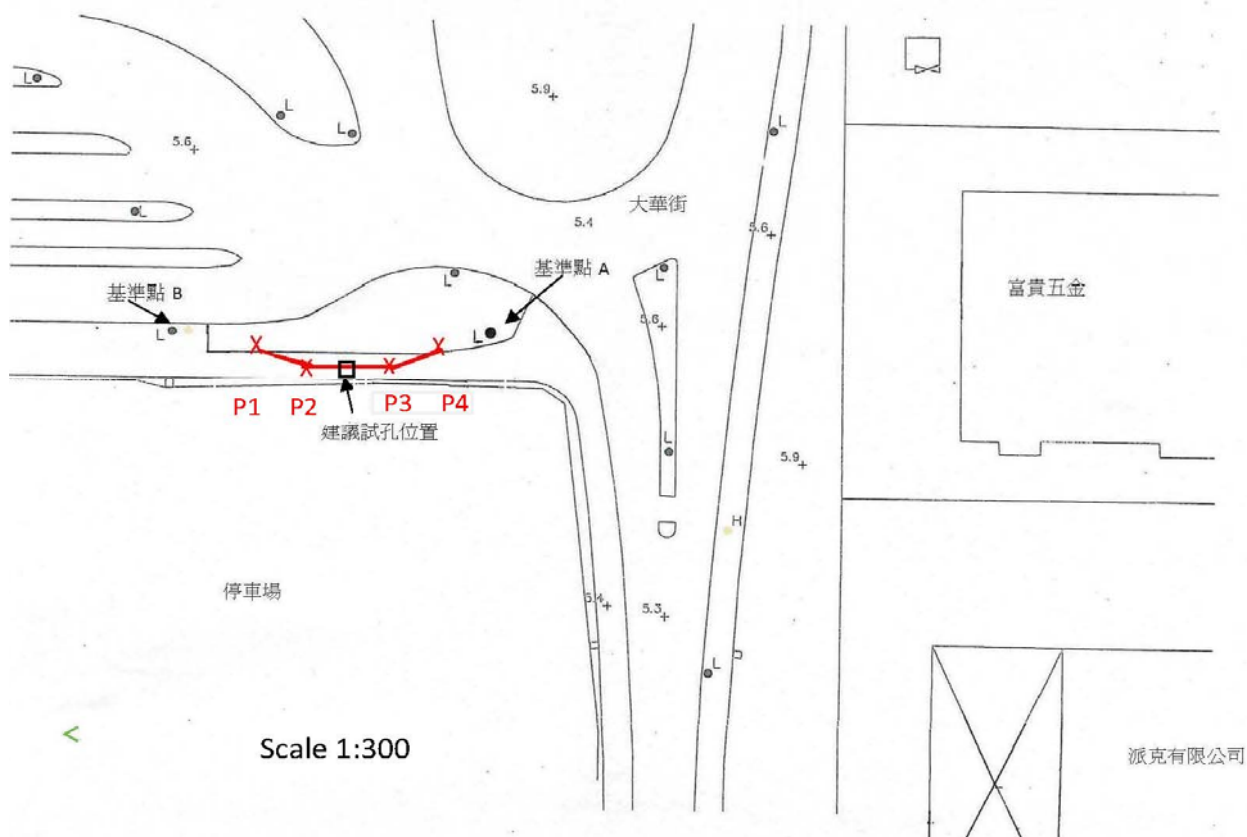
\* 誤差度少於百份之25

<sup>^</sup> 以無源探測方式測量深度並不準確，此數值只可作參考

# 電纜準線記錄 未經確定的地下電纜準線平面圖

記錄編號：266366EMSD

第 5 頁



圖例:

(只供參考)

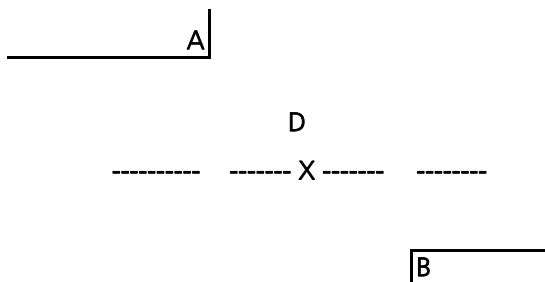
X: 量度點

D: 電纜深度(毫米)

---: 電纜準線

A: 基準點 A

B: 基準點 B



備註：電纜圖則應載有能清楚顯示電纜位置的詳細資料，例如地盤範圍、電纜準線、基準點、探測點的序號、電纜深度、電纜數量、電纜電壓、建議挖掘試孔的位置、行人路邊石、建築界線、沙井等。

比率為 1 : 300

**電纜準線記錄**  
**進行無源探測時所拍的相片**

記錄編號： 266366EMSD

第 6 頁

相片一(進行無源探測)



相片二(探測範圍)



相片三(標示地下電纜的位置及深度)



相片四(標示地下電纜的位置及深度)



## 電纜準線記錄

記錄編號：266366EMSD

第 7 頁

供電商的意見，例如在工地探測到的準線與供電商提供的圖則記錄有重大偏差

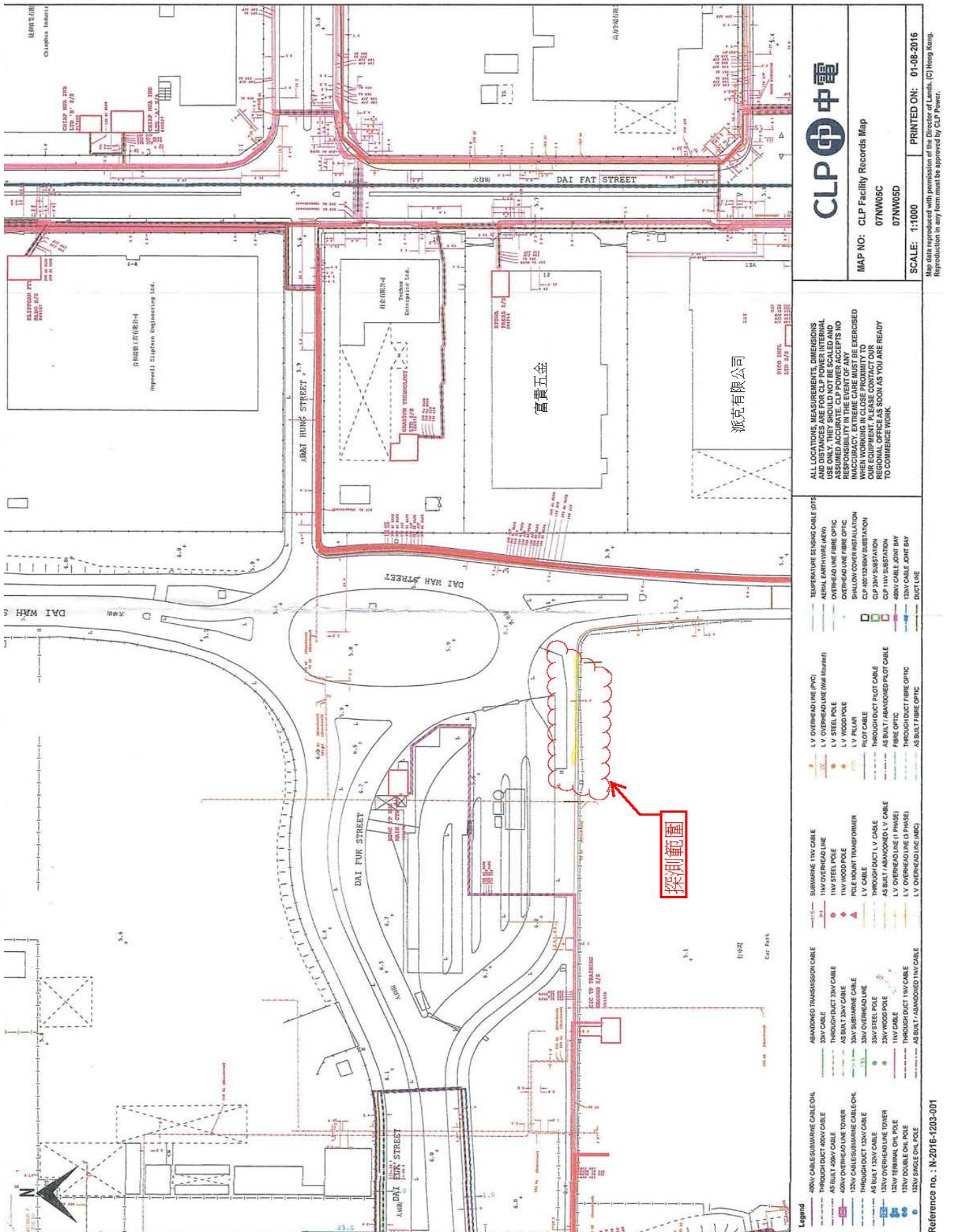
施工者已於 2017 年 10 月 11 日向供電商索取電纜圖則，並於 2017 年 10 月 20 日收到供電商提供的電纜圖則



# 電纜準線記錄 供電商地下電纜圖則

記錄編號: 266366EMSD

第 8 頁



CLP 中電

MAP NO: CLP Facility Records Map  
07NW05C  
07NW05D

SCALE: 1:1000  
PRINTED ON: 01-08-2016  
Map data reproduced with permission of the Director of Lands. (C) Hong Kong.  
Reproduction in any form must be approved by CLP Power.

ALL LOCATIONS, MEASUREMENTS, DIMENSIONS AND DISTANCES ARE FOR CLP POWER INTERNAL USE ONLY. CLP POWER ACCEPTS NO ASSUMED ACCURACY. CLP POWER ACCEPTS NO RESPONSIBILITY IN THE EVENT OF ANY INACCURACY. EXTREME CARE MUST BE EXERCISED IN CLOSE PROXIMITY TO OUR EQUIPMENT. CLP POWER OFFICE AS SOON AS YOU ARE READY TO COMMENCE WORK.

Reference no.: N-2016-1203-001



## 電纜準線記錄

記錄編號：266366EMSD

第 9 頁

### 工地簡報

本人已向施工者（以下工地人員）講解此電纜準線記錄，特別是建議試孔的位置和將會外露的目標電纜數目，及解釋本記錄的其他詳情。

- 1                    簽署：                    日期：18/9/2017  
                      姓名/職位：（ 寶平安 / 地盤總管 ）
- 2                    簽署：                    日期：18/9/2017  
                      姓名/職位：（ 應守法 / 科文 ）
- 3                    簽署：\_\_\_\_\_                    日期：\_\_\_\_\_  
                      姓名/職位：（                    /                    ）
- 4                    簽署：\_\_\_\_\_                    日期：\_\_\_\_\_  
                      姓名/職位：（                    /                    ）